




























Infos für Mobilitäts-Ortsplan

Folgende Mobilitätsinfos müssen auf einen Ortsplan eingetragen werden, damit er zertifiziert werden kann. Es wird unterschieden zwischen obligatorischen (Pflicht) und freiwilligen Informationen:

Öffentlicher Verkehr	Pflicht	Bemerkungen	Symbol (Vorschlag)
Lokales ÖV-Netz mit Haltestellen und Liniennummern	X	Falls zu unübersichtlich, kann das Netz (mit Haltestellen und Liniennummern) schematisch auf Rückseite oder neben Hauptplan dargestellt werden.	
Station / Bahnhof	X	Im Umfeld des Symbols muss auch noch der Name der Station platziert werden.	
S-Bahn / Regionalbahn Strecke	X		
Bahnlinie	X		
Schiffsanlegestelle	X		
Schiffsrouten			
Bergbahn (touristische)	X		
Vorverkaufsstellen ÖV			
Fussverkehr			
Fussgängerzonen	X		
Begegnungszonen			
öffentl. WC-Anlage			
Behinderten-WC			
Wanderwege			
Attraktive Fussverbindungen			
Veloverkehr			
Velostation, bewacht	X		
Fahrradverleih	X		
Veloreparatur	X		
Wichtige Velo-Abstellplätze	X		
Velowege			

Radwanderweg		Zum Beispiel Netz von Veloland Schweiz oder regionale Routen wie die „Herzroute“	
Infostandorte Radrouten			
Autoverkehr			
Car Sharing Standort (z.B.: Mobility)	X		
Park and Ride	X		
Parking für Reisebusse	X		
Haltepunkte Mitnahmesysteme	X		
Autovermietung			
Taxi Standort			
Gas-Tankstelle Solar-Tankstelle			
Sonstige Mobilität			
(Tourist-) Information	X		
Mobilitätszentrale	X		

Die Symbole müssen möglichst allgemeinverständlich und in einer Legende aufgeführt sein. Wo es keine Symbole gibt, müssen die Punkte nummeriert und in einem Verzeichnis angeführt werden. Zusätzlich müssen folgende Telefonnummern (sofern in der Gemeinde vorhanden) im Plan aufgeführt werden: Notfallnummern, Mobilitäts-Zentrale, Velostation, Velo-Hauslieferdienst. Das Prüfzertifikat wird am Titelblatt des Planes abgebildet. Es sollte mindestens 3.5 cm hoch sein und darf nicht verzerrt werden.

Vorschlag für eine Mobilitätslegende:

Mobilitätslegende		Wichtige Telefonnummern	
	Bahnhof, Haltestelle	Schweiz. Rettungsflugwacht REGA	1414
	Buslinie mit Station und Nummer	Polizei	117
	Fussgängerzone	Feuerwehr	118
	Einbahnstrasse	Sanitätsnotruf	144
	öffentliche WC-Anlage	Toxikologisches Institut Zürich	145
	öffentliche Behinderten-WC	Verkehrsinformation	163
	Parkplatz	Kantonsspital Schaffhausen	052 634 34 34
	Parkhaus	Schaffhauser Polizei	052 624 24 24
	Park and Ride	Velostation	052 620 42 50
	Parking für Reisebusse	Velokurier	079 303 30 30
	Touristinformation, Verkehrsbüro	Behinderten Taxi	052 635 35 35
	Taxi	Taxi Zentrale	052 624 60 60
	Velostation bewacht	Spitex SH	052 630 15 15
	Wichtige Veloabstellplätze	Lokaler Busverkehr	052 644 20 20
	Veloreparatur Werkstatt / Händler	Energie SH	052 635 11 00
	Mobility Auto-Standort	Fundbüro	052 632 57 51
	Schiffstation		