

Ride&Glide: rejoindre directement les pistes de ski en train et en bus

Rejoindre les pistes avec les transports publics – un moyen simple et économique

Berne, le 21 décembre 2017

Sur la page Ride&Glide de son site internet, l'ATE Association transports et environnement propose une foule d'informations utiles pour atteindre les pistes de ski d'une manière agréable et économique avec les transports publics. Utiliser les TP émet environ 20 fois moins de CO₂ que de se déplacer en voiture.

Se rendre dans les domaines skiables avec les transports publics est une solution de rechange à la fois écologique et économique aux interminables processions de voitures. Les adeptes de sports d'hiver qui se rendent en station avec les TP contribuent à réduire les émissions de CO₂, de polluants et de bruits, tout en aidant à décongestionner le trafic routier.

Sur le site internet de l'ATE, les sportifs d'hiver découvriront quels sont les domaines skiables qui sont particulièrement faciles à atteindre avec les transports publics. La rubrique [Ride&Glide](#) donne des informations détaillées sur les horaires, les prix, ainsi que les conditions d'enneigement et la météo. Elle donne également des informations spécifiques à chaque station et notamment – précision utile pour les utilisateurs des TP – le temps de marche jusqu'au départ des remontées mécaniques.

www.ate.ch/infotheque/transports-publics/rideglide

Informations complémentaires:

Matthias Müller, Responsable Public Affairs, matthias.mueller@ate.ch, 079 757 00 91



Voyager confortablement en train jusqu'aux montagnes.



3 conseils :

- **Profiter des forfaits**

Les offres [Snow'n'Rail de RailAway](#) proposent bien plus que le transport des bagages. Louer son équipement sur place permet de bénéficier de 15% de rabais dans les magasins partenaires. Les offres sont disponibles au guichet desservi du transport public et partiellement [en ligne](#).











































- **Prendre le bus local pour rejoindre les remontées mécaniques**

Dans de nombreuses stations de ski, des navettes circulent gratuitement entre la gare et les remontées mécaniques.

- **Enregistrer ses bagages**

Quand on passe plus d'une journée en montagne, il vaut la peine de confier ses bagages, ses skis ou son snowboard à l'enregistrement.

Atteindre les plus grands domaines skiables de la Suisse en transport public

Région	Localité	Longueur des pistes	A pied au départ des remontées	Prix carte journalière de ski	Trajet	Conditions météorologiques
Oberland bernois	Grindelwald	102 km	1 min.	64.-		search 
	Gstaad	89 km	1 min.	63.-		search 
	Lenk	86 km	1 min.	64.-		search 
	Meiringen Hasliberg	60 km	2 min.	64.-		search 
Grisons	Arosa, Lenzerheide	225 km	1 min.	75.-		search 
	Laax/Flims/Falera	188 km	1 min.	78.-		search 
	St. Moritz	155 km	5 min.	79.-		search 
	Davos Klosters Parsenn	120 km	1 min.	79.-		search 
Valais	Les Portes du Soleil	580 km	5 min.	61.-		search 
	4 Vallées - Veysonnaz	412 km	1 min.	75.-		search 
	Zermatt	322 km	1 min.	92.-		search 
	Crans-Montana	140 km	2 min.	69.-		search 
Tessin	Nara	30 km	8 min.	38.-		search 
	Pesciuüm - Airolo	30 km	1 min.	45.-		search 
Suisse orientale	Flumserberg	65 km	2 min.	58.-		search 
	Toggenburg, Wildhaus	60 km	5 min.	59.-		search 
Vaud et Fribourg	Villars	84 km	1 min.	63.-		search 
	Leysin	60 km	10 min.	52.-		search 
Suisse centrale	Titlis - Engelberg	66 km	1 min.	65.-		search 
	Sörenberg	53 km	2 min.	52.-		search 
	Hoch Ybrig	50 km	3 min.	53.-		search 

ATE Association transports et environnement

Aarberggasse 61, Postfach, 3001 Bern
 Tel. 031 328 58 58, IBAN CH48 0900 0000 4900 1651 0
www.verkehrsclub.ch, vcs@verkehrsclub.ch