

Mit uns haben Sie eine Bank im Rücken, die in jeder Situation die für Sie passende Lösung parat hat und Sie nicht im Regen stehen lässt.

Rucksack, Ersatzkleider und Regenschutz in ihrem Rucksack.

Es ist beruhigend, für alle Fälle gewappnet und auf alles vorbereitet zu sein. Velofahren verstehen dafür Proviant, Sackmesser, Velokarte, Mini-Apotheke, Ersatzkleider und Regenschutz in ihrem Rucksack.

Mit einer guten Bank im Rücken können Sie auf einen Rucksack verzichten.

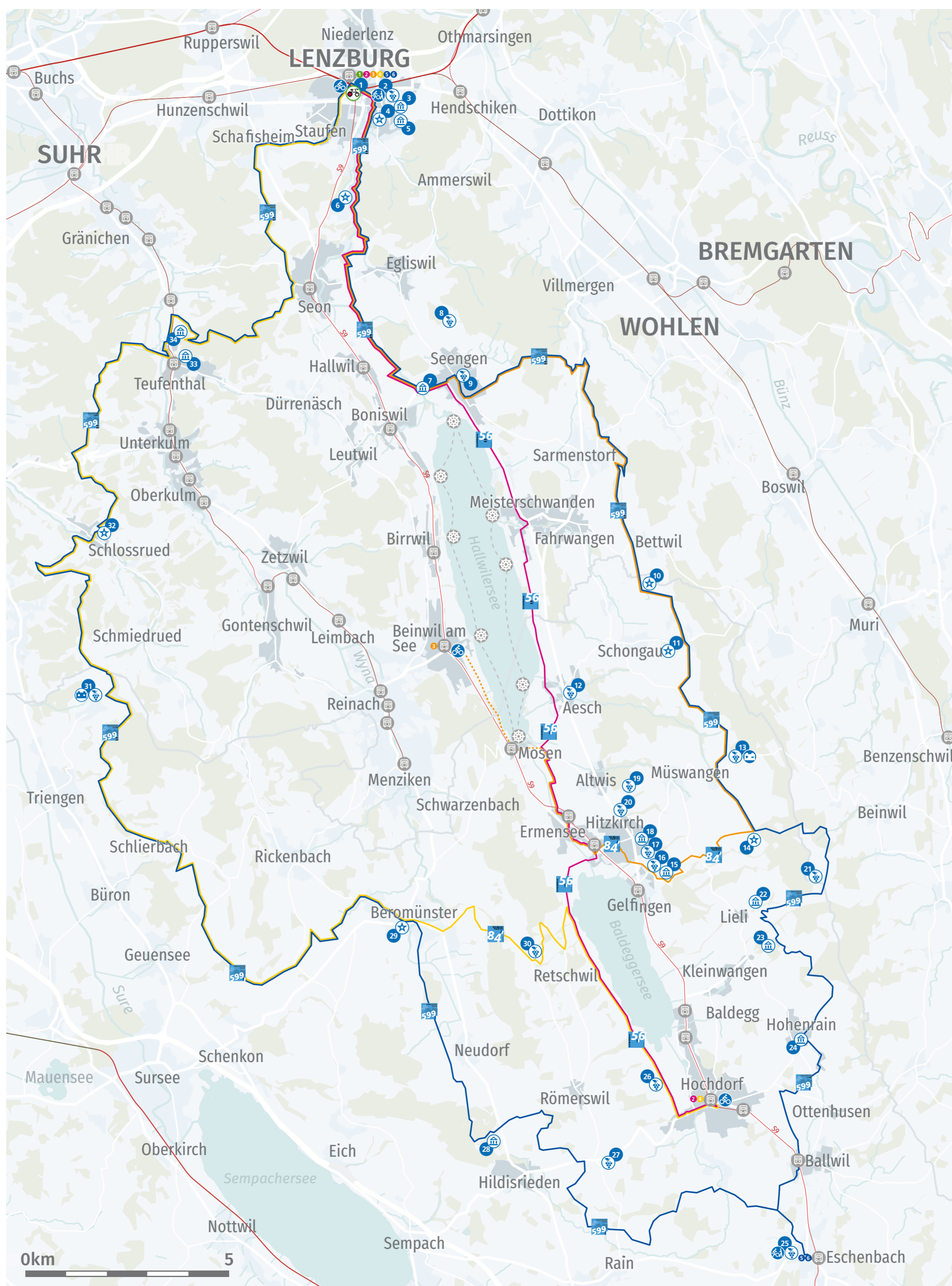
Vertrauen verbindet. [www.hbl.ch](http://www.hbl.ch)



# E-BIKE FAHREN IM SEETAL



NEU: E-BIKE SELBSTVERLEIH & E-BIKE FOOD-TRAIL



## E-BIKE FAHREN IM SEETAL

Geschätzte Gäste

Das Seetal ist ein echtes E-Bike-Paradies. Den Grundstein dazu haben wir im 2016 mit der Eröffnung der Herzschlaufe Seetal gelegt. Seither hat sich die 114 km lange Velolandroute 599 vom Geheimtipp zur Lieblingsroute vieler Gäste und Einheimischen entwickelt. Grund genug, das E-Bike-Netz auszuweiten und Ihnen neue Vermietstationen und Routen anzubieten.

### PILOTPROJEKT «SEETAL MOBIL» BEWEGT SIE AUF DEM E-BIKE DURCHS SEETAL

Ab Juni 2021 stehen Ihnen an den Bahnhöfen Lenzburg, Beinwil am See und Hochdorf E-Bikes zur Selbstausleihe zur Verfügung. Das E-Bike reservieren Sie ganz einfach mit der App von Rent a Bike. Diese dient Ihnen auch als Veloschlüssel. Und wenn Sie Ihre Tour beenden wollen, brauchen Sie nicht an den Startbahnhof zurückzukehren. Die Rückgabe ist an allen «Seetal mobil»-Bahnhöfen möglich. So lässt sich Ihre Tour auch mit einer Schifffahrt kombinieren. Mit «Seetal mobil» sind Sie einfach praktisch unterwegs.



«Seetal mobil» ist ein Pilotprojekt von Seetal Tourismus. Ermöglicht wurde es in Zusammenarbeit mit den SBB, PostAuto Schweiz, Regionalbus Lenzburg, Rent a Bike, Pro Velo, Luzern Land, IDEE SEETAL, Lebensraum Lenzburg Seetal und der Unterstützung der Kantone Aargau und Luzern im Rahmen der neuen Regionalpolitik.

### E-BIKE FOODTRAIL GENÜSSLICH DURCHS SEETAL

Wer in die Pedale tritt, bekommt bekanntlich Hunger. Naheliegender E-Bikefahren und Kulinarik zu einem Angebot zu schnüren. Doch einfach so kommen Sie nicht in den Genuss unserer lokalen Spezialitäten. Um unsere Geheimtipps zu erfahren, müssen Sie knifflige Rätsel lösen. Probieren Sie den neuen und in der Schweiz einzigartigen E-Bike FoodTrail aus – Genuss und Spass sind garantiert.

Wir wünschen Ihnen vergnügliche Stunden im Tal der Schlösser und Seen.

René Bossard  
Präsident Seetal Tourismus



### IMPRESSUM E-BIKE FAHREN IM SEETAL | Ausgabe 2021

Seetal Tourismus | Kronenplatz 24 | 5600 Lenzburg  
Redaktion: Marianne Suppiger, Romana Wietlisbach, Diana Fry  
Texte: Marianne Suppiger, [www.gutundgut.ch](http://www.gutundgut.ch)  
Grafik: Diana Fry, [www.marketing4friends.com](http://www.marketing4friends.com)  
Karten: © mapz.com – Map Data: OpenStreetMap ODbL  
Fotografie: Siehe jeweilige Bildsignatur  
Titelbild: Herzschlaufe Seetal Ostast, Hohenrain | © Seetal Tourismus, Beat Brechbühl

Alle Angaben ohne Gewähr.  
© 2021, Seetal Tourismus

## LEGENDE

- FoodTrail
- «Seetal mobil» Seetaler Seen- und Schlösserroute
- «Seetal mobil» Berg- und Talroute
- «Seetal mobil» Hügel- und Seenroute
- Herzschlaufe Seetal Ostast
- Herzschlaufe Seetal Westast
- Start FoodTrail
- Selbstverleih-Station
- Vermietstation Herzschlaufe
- Akkuladestation Herzschlaufe
- Bahn 59 Seetalbahn
- Schiffsstation

## HIGHLIGHTS UNTERWEGS

- **ATTRAKTIONEN & SEHENSWÜRDIGKEITEN**  
Historische Altstadt Lenzburg [www.seetal-tourismus.ch/lenzburg](http://www.seetal-tourismus.ch/lenzburg) 4  
Uferlandschaft & Infotafeln Industriekultur am Aabach [www.industriekultur-aabach.ch](http://www.industriekultur-aabach.ch) 6  
Kneippanlage Erusbach Schongau [www.kneipp.ch/schongau](http://www.kneipp.ch/schongau) 10  
Freizeitpark Schongiland Schongau [www.schongiland.ch](http://www.schongiland.ch) 11  
Aussichtspunkt Sulzer Kreuz 14  
Historisches Städtli mit Chorherrenstift Beromünster [www.5-sterne-region.ch](http://www.5-sterne-region.ch) 29
- **HISTORISCHE BAUTEN & MUSEEN**  
Stapferhaus Lenzburg [www.stapferhaus.ch](http://www.stapferhaus.ch) 1  
Museum Burghalde Lenzburg [www.museumburghalde.ch](http://www.museumburghalde.ch) 3  
Schloss Lenzburg [www.museumaargau.ch/schloss-lenzburg](http://www.museumaargau.ch/schloss-lenzburg) 5  
Schloss Hallwyl Seengen [www.schlosshallwyl.ch](http://www.schlosshallwyl.ch) 7  
Schloss Heidegg Gelfingen [www.heidegg.ch](http://www.heidegg.ch) 15  
Kommande Hitzkirch [www.seminarhitzkirch.ch](http://www.seminarhitzkirch.ch) 18  
Ruine Nünegg Lieli [www.seetal-tourismus.ch/nuegegg](http://www.seetal-tourismus.ch/nuegegg) 22  
Kapelle Maria zum Schnee Ibenmoos 23  
Johanniterkommande Hohenrain [www.turmroten.ch](http://www.turmroten.ch) 24  
Wallfahrtskapelle Gormund [www.gormund.ch](http://www.gormund.ch) 28  
Schloss Schlossrued [www.szrued.ch](http://www.szrued.ch) 32  
Trostdorf Teufenthal 33  
Schloss Liebegg Gränichen [www.schloss-liebegg.ch](http://www.schloss-liebegg.ch) 34
- **KULINARIK**  
Hotel Mercure Lenzburg Krone [www.krone-lenzburg.ch](http://www.krone-lenzburg.ch) 2  
Restaurant & Hofladen Eichberg Seengen [www.eichberg.com](http://www.eichberg.com) 8  
Weingut Lindenmann Seengen [www.weingut-lindenmann.ch](http://www.weingut-lindenmann.ch) 9  
Weingut Klosterhof Aesch [www.weingut-klosterhof.ch](http://www.weingut-klosterhof.ch) 12  
Gasthaus Hämikerberg [www.gasthaus-haemikerberg.ch](http://www.gasthaus-haemikerberg.ch) 13  
Weingut Heidegg Gelfingen [www.weingut-heidegg.ch](http://www.weingut-heidegg.ch) 16  
Weingut Kaiserspan Hitzkirch [www.kaiserspan.ch](http://www.kaiserspan.ch) 17  
Weingut Saffergarten Altwis [www.saffergarten.ch](http://www.saffergarten.ch) 19  
Hofladen & Schnapsbrennerei Stierlihof Hitzkirch [www.stierlihof.ch](http://www.stierlihof.ch) 20  
Alpwirtschaft Horben Beinwil Freiamt [www.horben.ch](http://www.horben.ch) 21  
Bäckerei Café Brïochie Eschenbach LU [www.brïochie.lu](http://www.brïochie.lu) 25  
Seetalglace Baldegg [www.seetalglace.ch](http://www.seetalglace.ch) 26  
Fishing on the Farm Römerswil [www.fishing-on-the-farm.ch](http://www.fishing-on-the-farm.ch) 27  
Wirtshaus zum Herlisberg [www.herlisberg.ch](http://www.herlisberg.ch) 30  
Risi Hof Kulmerau [www.risi-hof.ch](http://www.risi-hof.ch) 31

Planen Sie Ihren Aufenthalt mit unserem Gästportal [www.seetal-tourismus.ch](http://www.seetal-tourismus.ch)

### ESSEN & TRINKEN

Auf der Suche nach weiteren Restaurants entlang der Route?  
Scannen Sie den QR-Code.



### ÜBERNACHTEN

Was gibt es Schöneres, als den müden Körper bequem zu betten?  
Scannen Sie den QR-Code.





NEU UND EINZIGARTIG IN DER SCHWEIZ

**E-BIKE ROUTE 1  
E-BIKE FOODTRAIL DURCHS SEETAL**

Das Seetal ist das Land der Hochstammabäume, der Rebberge, der Schlösser und Seen, der kreativen Gastgeber und Produzenten. Ab Juli 2021 verbinden wir sie zu einem ganz besonderen Angebot für neugierige Rätsellöser auf zwei Rädern: Willkommen auf dem ersten E-Bike FoodTrail der Schweiz.

Begeben Sie sich auf eine E-Bike-Fahrt, wo sich alles um die Gaumenfreuden dreht. Kalorien zählen müssen Sie auf der aussichtsreichen und ab und zu schweisstreibenden Fahrt nicht. Dafür aber knifflige Rätsel lösen. Denn nur so erfahren Sie, wo sich die nächste Genuss-Station befindet. Das Highlight der Fahrt ist übrigens in ... – nein, mehr verraten wir Ihnen an dieser Stelle nicht. Das müssen Sie selbst herausfinden und erleben. Buchen Sie Ihre genüsslich-knifflige Fahrt durchs Seetal.

Informationen und Reservation  
[www.seetaltourismus.ch/foodtrail](http://www.seetaltourismus.ch/foodtrail)

Und übrigens: Der E-Bike FoodTrail ist der perfekte Ausflug für Freunde, Familien, Vereine und Firmen. Der FoodTrail ist ein eigenständiges Angebot und nicht an «Seetal mobil» geknüpft.



**E-BIKE FOODTRAIL DURCHS SEETAL**

Start	Lenzburg
Länge	56 km
Fahrzeit   Ausflug	4,5 h   5-7 h oder länger, je nach Verweildauer
Aufstieg   Abstieg	772 m   725 m
Technik   Kondition	mittel



Scannen Sie den QR-Code für mehr Details

**START FOODTRAIL**

Der Start des FoodTrails befindet sich direkt beim Bahnhof Lenzburg im Stapferhaus. Wenn Sie den FoodTrail buchen, wird automatisch ein E-Bike für Sie reserviert. Das E-Bike wird Ihnen persönlich an der Vermietstation Lenzburg ausgehändigt.

START FOODTRAIL IN LENZBURG  
Stapferhaus, Bahnhofstrasse 49, 5600 Lenzburg

PREISE FOODTRAIL  
CHF 128/p. P. (ab 16 Jahren) inkl. ganztägige E-Bike-Miete, Retourfahrt SBB nach Lenzburg, Verpflegung inkl. Getränke



**DER E-BIKE KLASSIKER  
HERZSCHLAUFE SEETAL**

Die Herzschlaufe Seetal bietet auf 114 km zwei abwechslungsreiche Tag- und Nachtetappen abseits vom Verkehr: Auf dem 48 km langen «Ostast» führt die herzhafte E-Bike-Route vorbei an blühenden Hochstammkulturen und über den Lindenberg mit Ausblick auf den Baldegger- und Hallwilersee sowie auf das Zentralschweizer Alpenpanorama. Auf dem 66 km langen «Westast» taucht man ein in die grünen Täler und Anhöhen des Aargaus und der Region Beromünster-Sempachersee.

Die Route ist eine Zusatzschlaufe der Herzroute, die den Genfersee mit dem Bodensee verbindet. Folgen Sie den Velolandschildern mit der Nummer 599. Sie können die Route in beide Richtungen befahren, Sie in einem oder zwei Tagen absolvieren und beliebig mit anderen Etappen der Herzroute kombinieren.

**VERMIETSTATIONEN HERZSCHLAUFE SEETAL**

Für die Fahrt auf der Herzschlaufe buchen Sie Ihr E-Bike direkt bei Rent a Bike. Das E-Bike wird Ihnen persönlich an der gewählten Station ausgehändigt. Die Vermietstationen befinden sich in

LENZBURG  
Hotel Mercure Lenzburg Krone: Kronenplatz 18/20, 5600 Lenzburg

ESCHENBACH  
Bäckerei & Café Brochie: Unterdorfstrasse 29, 6274 Eschenbach LU

PREISE E-BIKE-MIETE

	Normal	GA/Halbtax
1 Tag	CHF 68	CHF 63
2 Tage	CHF 114	CHF 109

RESERVATION | [www.rentabike.ch](http://www.rentabike.ch)

**AKKULADESTATIONEN HERZSCHLAUFE SEETAL**

OSTAST | Gasthaus Hämikerberg, 6289 Hämikon  
WESTAST | Risi Hof, Risi 1, 6234 Kulmerau



**E-BIKE ROUTE 5  
HERZSCHLAUFE SEETAL OSTAST**

Unerwartet steht gleich zu Beginn der Route das Frauenkloster Eschenbach. Bereits seit dem 13. Jahrhundert leben Schwestern in der Zisterzienserinnen-Abtei. Ein bisschen älter ist die Johanniterkommende Hohenrain, der Sie auf der Fahrt zum Horben begegnen werden. Der Horben ist mit 878 m. ü. M. die höchste Erhebung des Lindbergs, weshalb Sie in der Alpwerkstatt Horben auch im Herbst oft ein Mittagessen über dem Nebel geniessen können.


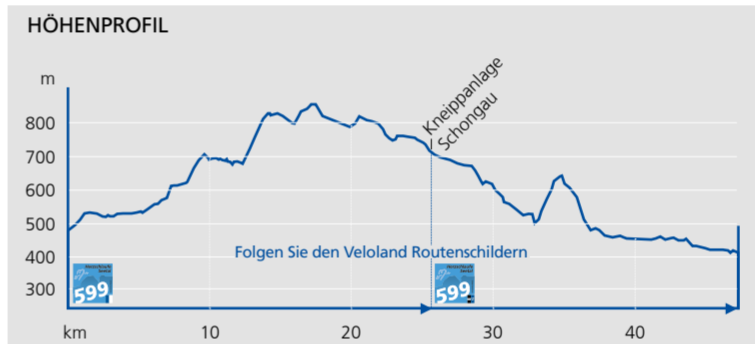
Auf der Fahrt über dem Rücken des Lindbergs bis nach Seengen und zum Schloss Hallwyl erhaschen Sie immer wieder einen Blick auf den Hallwilersee. Der letzte Teil der Route führt entlang des Aabachs. Ein Lehrpfad mit Tafeln an den Originalstandorten erinnert an die Geschichte und Entwicklung der Industriekultur am Aabach.

**HERZSCHLAUFE SEETAL OSTAST**

Start   Ziel	Eschenbach LU – Lenzburg
Länge	47,5 km
Fahrzeit	5 h
Aufstieg   Abstieg	639 m   703 m
Technik   Kondition	mittel



Scannen Sie den QR-Code für mehr Routendetails



**E-BIKE ROUTE 6  
HERZSCHLAUFE SEETAL WESTAST**

Von Lenzburg fahren Sie über üppige Felder und Wälder ins Wynental. Gleich zwei Burgenanlagen schmücken die reizvolle Landschaft. Das Schloss Liebig in Gränichen ist ein beliebter Tagungsort, während die Trostburg in Teufenthal aus dem 12. Jahrhundert sich in Privatbesitz befindet und nur von aussen bestaunt werden kann. Über die Böhrler Passhöhe führt Sie die Route ins Ruedertal. Das liebliche Tal wird aufgrund seiner Topografie und der grossen Bedeutung der Landwirtschaft als «Aargauisches Emmental» bezeichnet.

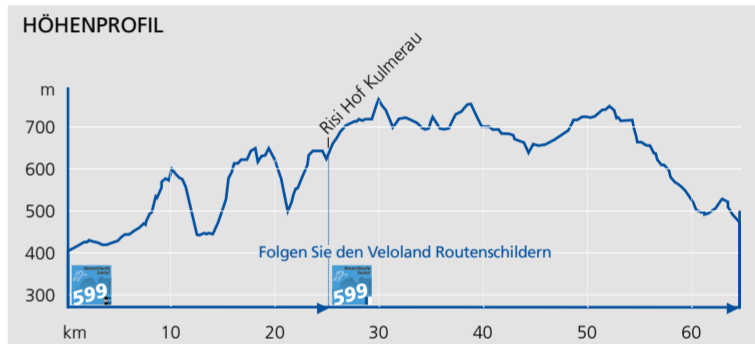
Auf dem Risi Hof erwarten Sie nicht nur eine Akkuladestation für Ihr E-Bike, sondern auch schmackhafte Hofprodukte, ein Kräutergarten zum Entspannen und eine finnische Sauna. Umso leichter fällt die Weiterfahrt über Beromünster nach Eschenbach.

**HERZSCHLAUFE SEETAL WESTAST**

Start   Ziel	Lenzburg – Eschenbach LU
Länge	64,6 km
Fahrzeit	6,5 h
Aufstieg   Abstieg	1.007 m   940 m
Technik   Kondition	schwer



Scannen Sie den QR-Code für mehr Routendetails



**SELBSTVERLEIH-STATIONEN «SEETAL MOBIL»**

An diesen Orten können Sie Ihr reserviertes E-Bike selbstständig ausleihen und zurückbringen:

LENZBURG, BAHNHOF | Unterstand direkt am Beginn des Perrons von Gleis 7. Hier fährt auch die Seetalbahn S9. Koordinaten 47.390419, 8.171603

BEINWIL AM SEE, BAHNHOF | Veloständer direkt am nördlichen Ende des Bahnhofsgebäudes. Koordinaten 47.267611, 8.202193

HOCHDORF, BAHNHOF | Veloständer direkt am Bahnhof, gleich gegenüber der Bäckerei Bahnolino. Koordinaten 47.166943, 8.288995

**SO FUNKTIONIERT DIE AUSLEIHE**

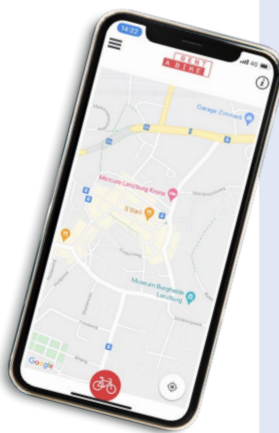
Die App von Rent a Bike ist das Reservierungssystem und Ihr Veloschloss zugleich.

- Laden Sie die Rent a Bike App kostenlos herunter und installieren Sie diese auf Ihrem Smartphone.



- Melden Sie sich in der App an und hinterlegen Sie Ihre Kontaktdaten.
- Erlauben Sie der App, Ihren Gerätestandort bei der Nutzung der App abzurufen.
- Hinterlegen Sie ein gültiges Zahlungsmittel.
- Wählen Sie Ihr E-Bike und prüfen Sie die Verfügbarkeit. Reservieren Sie dann Ihr E-Bike.
- Sie stehen vor dem E-Bike: Wählen Sie in der App «Öffnen», um das Veloschloss zu öffnen.
- Sie können starten – gute Fahrt!
- Sie machen einen Zwischenstopp? Schliessen Sie Ihr Schloss manuell und öffnen Sie es wieder mit der App. Die Ausleihe läuft weiter.
- Das E-Bike zurückgeben? Stellen Sie das E-Bike an den Abgabeort, schliessen Sie das Schloss manuell und wählen Sie in der App «Beenden». Die Ausleihe ist dann beendet.

PREISE SELBSTVERLEIH  
2 Stunden: CHF 18  
Bis 4 Stunden (Halbtagesmiete): CHF 35  
Bis 12 Stunden (Tagesmiete): CHF 55  
Jede weitere Stunde (nach Ablauf der 12h): CHF 5



NEU: DREI SELBSTVERLEIH-STATIONEN IM SEETAL



**E-BIKE ROUTE 2 «SEETAL MOBIL»  
SEETALER SEEN- UND SCHLÖSSERROUTE**

Die Route führt Sie entlang des Hallwiler- und Baldeggersees und zu drei geschichtsträchtigen Schlössern: Zum Wahrzeichen der Stadt Lenzburg, dem tausendjährigen gleichnamigen Schloss, wo Sie heute das historische Museum finden. Dann zum Wasserschloss Hallwyl aus dem 12. Jahrhundert, welches noch bis im 20. Jahrhundert im Besitz der Familie von Hallwyl war und zum Schloss Heidegg, einem der bedeutendsten Landsitze des Luzerner Patriziats.

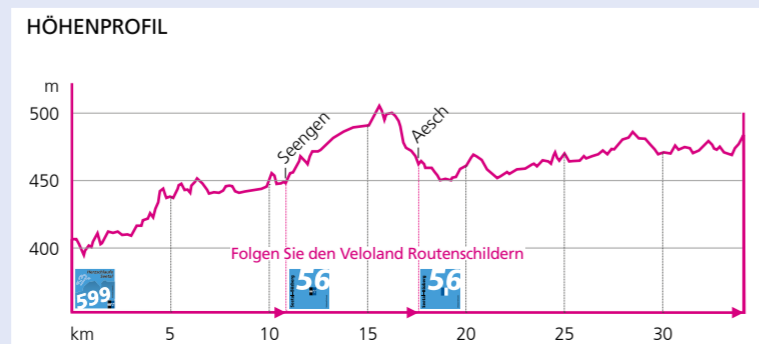
Besonders schön leuchtet der karibisch anmutende Hallwilersee beim Seerose Resort & Spa in Meisterschwanden. Einen feinen Drink geniessend, erleben Sie hier Ferienfeeling pur. Im Kontrast dazu wartet das unverbaute Ufer des Baldeggersees auf Sie. Der See ist seit 1940 Eigentum von Pro Natura und steht unter Naturschutz.

**SEETALER SEEN- UND SCHLÖSSERROUTE**

Start   Ziel	Lenzburg – Hochdorf
Länge	34,1 km
Fahrzeit	2,5 h
Aufstieg   Abstieg	169 m   87 m
Technik   Kondition	einfach



Scannen Sie den QR-Code für mehr Routendetails



**E-BIKE ROUTE 3 «SEETAL MOBIL»  
BERG- UND TALROUTE**

Auf dem ersten Teil der Route radeln Sie gemächlich dem Hallwilersee entlang und dann weiter über landwirtschaftliches Gebiet bis nach Hitzkirch. Danach sind Waden- und Motorkraft gefordert, denn um die Herzschlaufe Seetal zu erreichen, geht es so richtig bergauf. Gut, dass sich auf der Strecke das Schloss Heidegg befindet, wo Sie im 300-jährigen Schlossgarten eine Pause einlegen können. Vom Rosengarten aus eröffnet sich Ihnen eine wunderbare Panoramansicht auf den Baldeggersee und die Zentralschweizer Alpen. Beim Sulzer Kreuz fädeln Sie in die Velolandroute 599 Richtung Lenzburg ein.

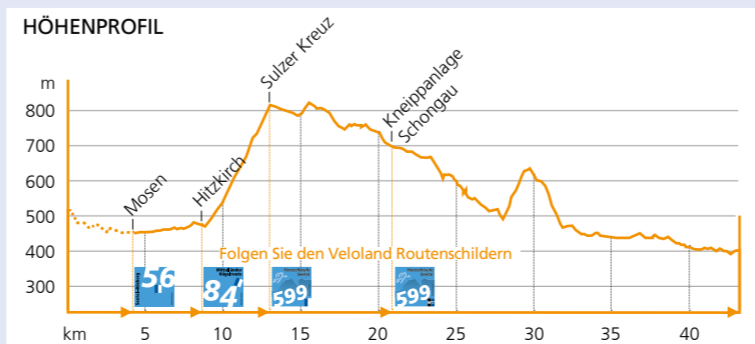
Der erste Teil der Route führt nicht über eine signalisierte Veloland-Route. Folgen Sie nach der Unterführung am Bahnhof Beinwil am See der kantonalen Veloroute Richtung Mosen. In Ufernähe fahren Sie bis zur S-Bahn Haltestelle Mosen. Danach weiter Richtung Campingplatz. Nach 600 m finden Sie die Veloland-Wegweiser und die Route 56 nach Hitzkirch.

**BERG- UND TALROUTE**

Start   Ziel	Beinwil am See – Lenzburg
Länge	43,2 km
Fahrzeit	3,5 h
Aufstieg   Abstieg	563 m   684 m
Technik   Kondition	mittel



Scannen Sie den QR-Code für mehr Routendetails



**E-BIKE ROUTE 4 «SEETAL MOBIL»  
HÜGEL- UND SEEROUTE**

Von Hochdorf bis zum Hof von Familie Felber-Tonella in Baldegger fahren Sie lediglich 15 Minuten. Trotzdem sollten Sie einen Halt einlegen. Denn hier werden die besten Glacen weit und breit hergestellt – die Seetalglacen. Die Energie der Glace werden Sie für den Aufstieg nach der gemächlichen Fahrt entlang des Baldeggersees brauchen. Für die zu überwindenden 300 Höhenmeter werden Sie mit einer prächtigen Aussicht auf den See und dem gegenüber liegenden Schloss Heidegg belohnt.

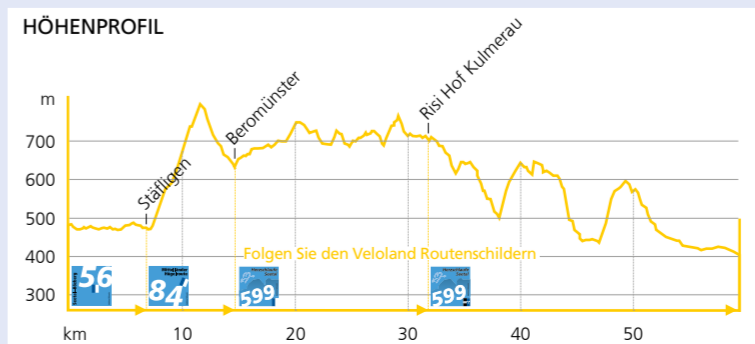
Über ausgedehnte Felder und Wälder erreichen Sie den historischen Flächen von Beromünster mit der Stiftskirche St. Michael. Der Stiftsbezirk ist ein architektonisches Gesamtkunstwerk, bestehend aus der Propstei, der Kustorei, mehr als 30 Chorhöfen und Pfundhäuser, dem Stiftstheater und der Schol. Weiter gehts auf der Velolandroute 599 nach Lenzburg.

**HÜGEL- UND SEEROUTE**

Start   Ziel	Hochdorf – Lenzburg
Länge	59,4 km
Fahrzeit	4,5 h
Aufstieg   Abstieg	982 m   1052 m
Technik   Kondition	mittel



Scannen Sie den QR-Code für mehr Routendetails



**S9 – MIT DEN SBB INS SEETAL**

Mit der Seetalbahn S9 geniessen Sie eine idyllische Fahrt durch das Tal der Seen und Schlösser. Die Seetalbahn fährt während des Tages im Halbstundentakt ab Lenzburg oder Luzern. An drei Haltestellen stehen Ihnen die E-Bikes von «Seetal mobil» zur Verfügung: Lenzburg, Beinwil am See und Hochdorf. Sie können Ihr gemietetes E-Bike am Bahnhof Ihrer Wahl retour bringen. Ausleih- und Rückgabebahnhof müssen nicht dieselben sein. Lassen Sie Ihr Auto zu Hause und besuchen Sie das Seetal ganz unkompliziert und entspannt mit dem Zug und E-Bike.



INFOS UND FAHRPLAN